Le acque di balneazione nelle regioni italiane

Classificazione stagione 2020 su dati 2016-2019

Sistema Nazionale per la Protezione dell'Ambiente

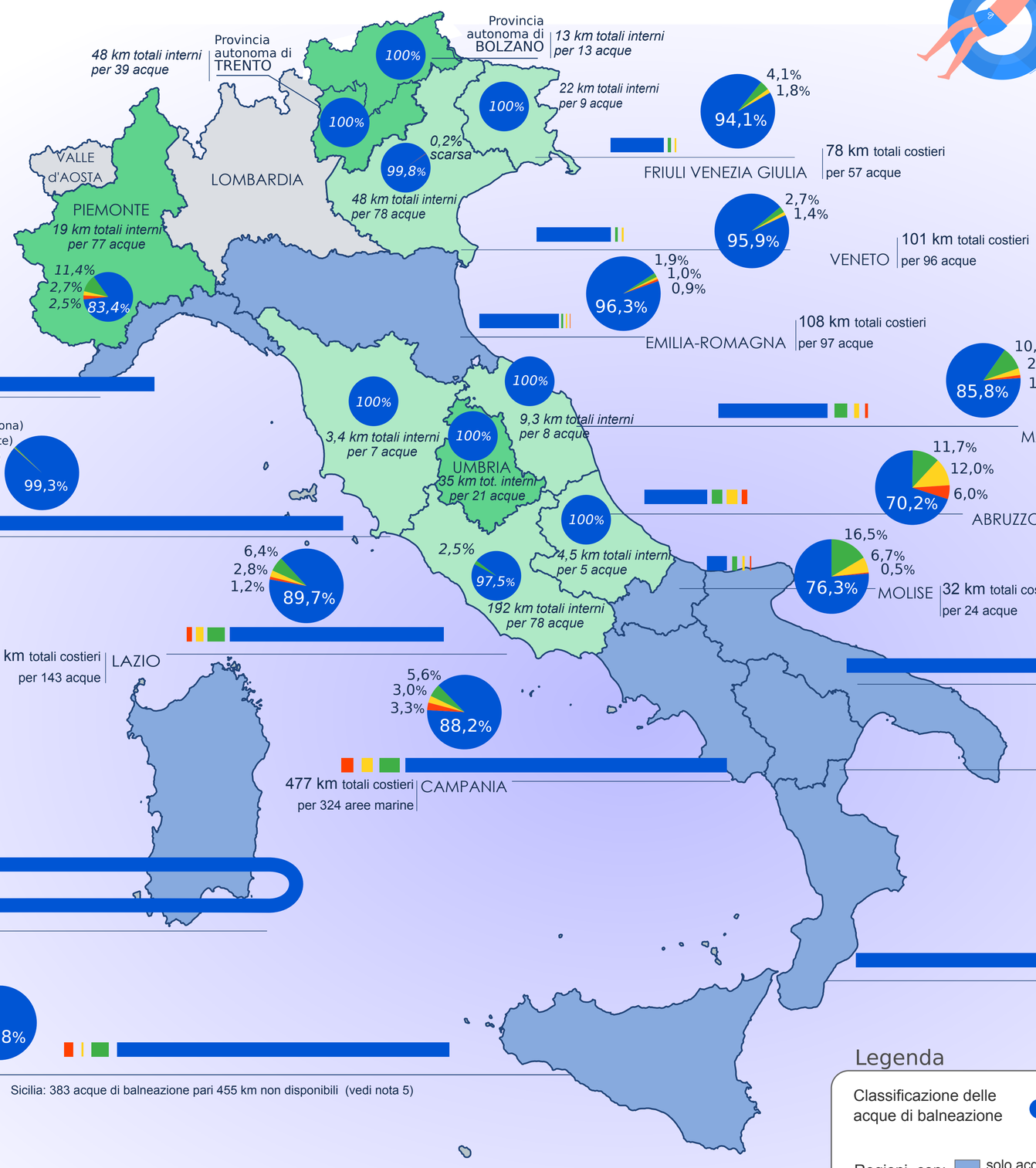

Dati nazionali

Acque di balneazione classificate

Acque marine 5.750 km

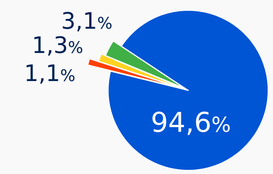

Acque interne (laghi) 395 km

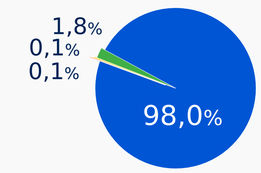

Legenda

Classificazione delle acque di balneazione: eccellente, buona, sufficiente, scarsa

Regioni con: solo acque costiere; acque costiere e interne; solo acque interne; situazioni descritte nelle note 3 e 4

100 Km — 500 Km

Immagini: Freepik

NOTE

1. Stagione balneare 2020 (dati 2016-2019)
2. In provincia di Trento, in Lombardia e Sicilia le aree di balneazione non sono monitorate dalle Agenzie ambientali
3. In Valle d'Aosta non ci sono aree di balneazione
4. Non è stato possibile reperire i dati relativi alla Lombardia.
5. I dati della Sicilia non comprendono le province di AG, CT, ME, (Decreto Assessorato Salute Regione Sicilia 19 marzo 2020), per le quali non è stato possibile reperire la relativa classificazione.
6. Nelle tabelle non sono considerate le aree di balneazione di nuova istituzione o ancora "non classificate", così come non sono presenti le aree in cui ci sono divieti di balneazione permanenti.
7. Fra le aree di mare del FVG ce ne sono anche due lagunari, e fra quelle lacustri 5 fluviali

Fonte dei dati: ARPA/APPA; APSS TN; Aziende Sanitarie province siciliane; elaborazione SNPA